

KARABURUN İLÇESİ
TOPLANTI VE GÖSTERİ YÜRÜYÜŞLERİ GÜZERGAHLARI İLE
AFİŞ VE PANKART ASMA YERLERİ

2911 sayılı Toplantı ve Gösteri Yürüyüşleri Kanununun 6. Maddesi ile Toplantı ve Gösteri Yürüyüşleri Kanununun Uygulanmasına Dair Yönetmeliğin 3. Maddesi gereği, 2025 yılı için İlçemiz sınırları içerisinde açık yer toplantısı yapılacak mahalleler, gösteri yürüyüşü yapılacak güzergahlar, yürüyüşe geçmek üzere toplanılacak yerler, dağılma yerleri ile afiş ve pankart asılacak yerlerin belirlenmesi amacıyla anılan Yönetmeliğin 3. Maddesinin (a) fıkrasında belirtilen hükümler kapsamında ilgili kurumların yazılı görüşleri alınmak suretiyle 2024 yılında belirlenen yerler gözden geçirilmiş, mevcut gösteri yürüyüşü ve miting alanının yeterli olduğu tespit edilmiştir.

Bu kapsamda; 2025 yılı Karaburun İlçesi Toplantı ve Gösteri Yürüyüşleri Güzergahları ile Afiş ve Pankart Asma Yerleri aşağıda listelenen yerler olarak belirlenmiştir:

TOPLANTI VE GÖSTERİ YÜRÜYÜŞLERİ GÜZERGAHI :

KARABURUN MERKEZ

Toplanma Yeri : Halk Eğitim Merkezi Kavşağı önündeki alan (800 m2 alan bariyer ile çevrilecek ve Halk Eğitim Merkezi önünde kapama noktası kurulacaktır.)

Yürüyüş Güzergahı : Halk Eğitim Merkezi önünden Atatürk Caddesini müteakiben Cumhuriyet Meydanı (Cadde 8 mt genişliğinde, 500 mt uzunluğundadır.)

Miting Alanı : Cumhuriyet Meydanı (1500 m2'lik bir alan olup yaklaşık 500-600 kişi alabilecek kapasitededir.)

Dağılma Noktası : Cumhuriyet Meydanından eski Pazar yeri istikameti, Cumhuriyet Caddesi, Şehit Yusuf Çelik Caddesi

MORDOĞAN MAHALLESİ

Toplanma Yeri : Mordoğan Mahallesi Yalı Caddesi ile Fatih Caddesinin kesişme noktası (50 m2 alan bariyer ile çevrilerek kapama noktası kurulacaktır.)

Yürüyüş Güzergahı : Fatih Caddesinden Cumhuriyet Meydanına kadar olan yol (cadde 500 metre uzunluğunda 7 metre genişliğindedir.)

Miting Alanı : Cumhuriyet Meydanı (yaklaşık 300-400 kişi alabilecek kapasitededir.)

Dağılma Noktası : Cumhuriyet Meydanından Fatih Caddesi, Fakülte Caddesi ve Atatürk Caddesi istikameti

AFİŞ ASILACAK YERLER :


1. Atatürk Caddesi No:1 adresinde mülkiyeti Belediye Başkanlığına ait binanın güney cephesindeki duvarın 3m yükseklik 4m genişlikteki alan.
2. Mordoğan Mahallesi Atatürk Caddesi üzerinde bulunan 5m yüksekliğinde ve 100 m genişliğinde bahçe duvarı

je

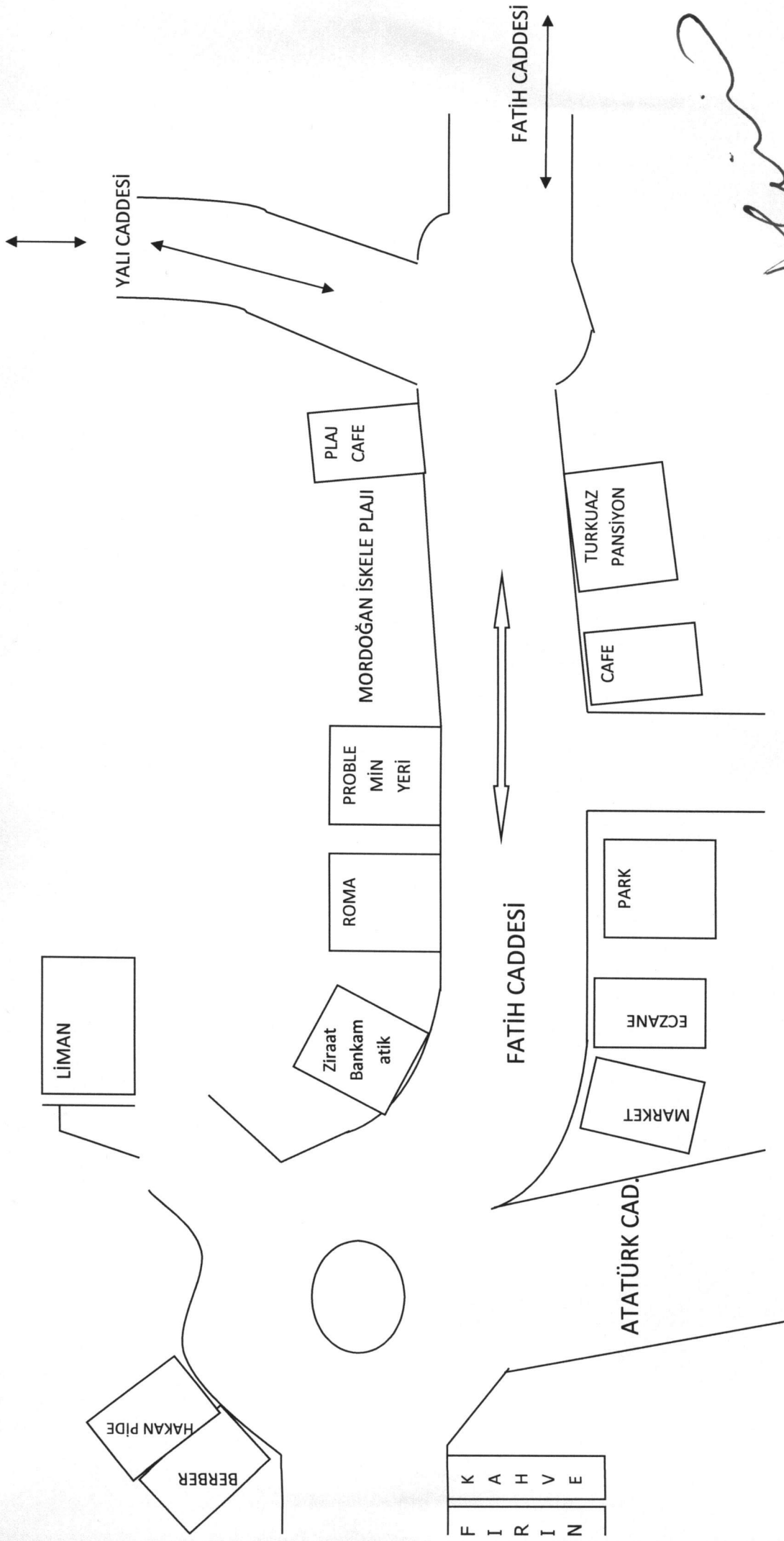
PANKART ASILACAK YERLER :

1. İzmir yönünden İlçe merkezine girişte küçük köprü bitimindeki yolun sağında ve solunda bulunan karşılıklı zeytin ağacı.
2. Halk Eğitim Merkezi kavşağında; Halk Eğitim Merkezi Müdürlüğü önündeki telefon direği ile Tarım Kredi Kooperatifinin karşısında bulunan direk arası.
3. İlçe merkezinde, Atatürk Caddesinde bulunan Hasan Büfe ile Nergis Kafe arasındaki çam ağaçları arasında kalan alan.
4. Karaburun Otobüs Terminali girişinde bulunan karşılıklı 2 çam ağacının arası.
5. Belediye Parkı girişinde bulunan 2 ağaç arasında bulunan alan.

İşbu tutanak, bir örneği Valilik Makamına, birer örneği İlçe Emniyet Müdürlüğüne ve İlçe Jandarma Komutanlığına gönderilmek üzere tanzim edilerek imza altına alınmıştır.30/01/2025

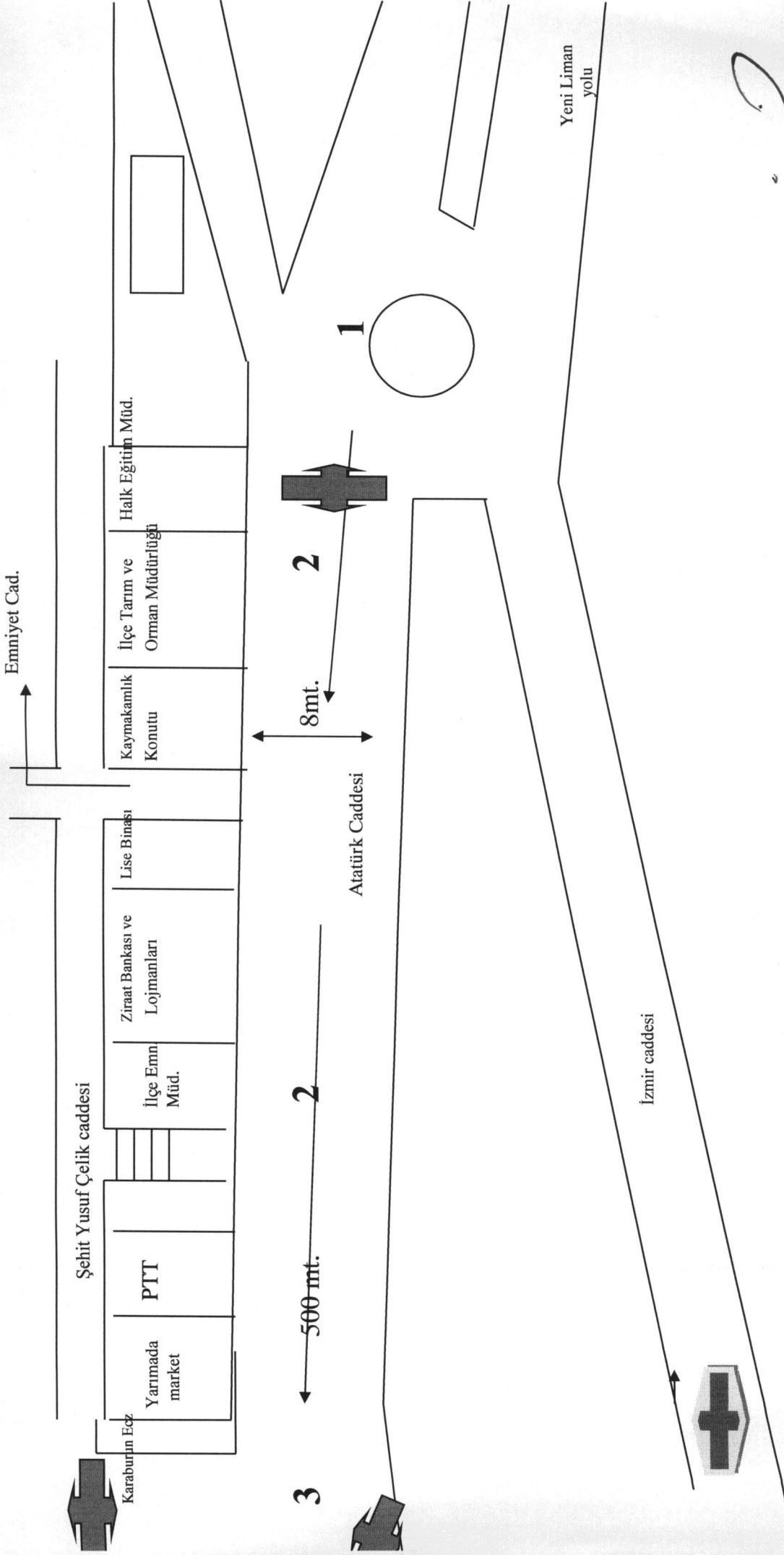

Hilal KIZILKAYA
Kaymakam

TOPLANTI VE GÖSTERİ YÜRÜYÜŞLERİ GÜZARGAHINA İLİŞKİN KROKİDİR
(Mordoğan Mahallesi)



Mila KIZILKAYA
Kaymakam

TOPLANTI VE GÖSTERİ YÜRÜYÜŞLERİ GÜZARGAHINA İLİŞKİN KROKİDİR



Hilal KIZILKAYA
Kaymakam